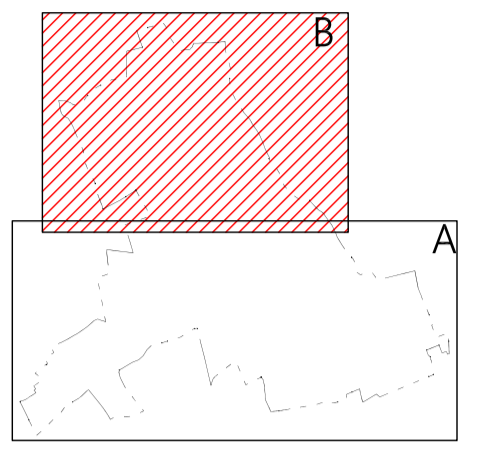
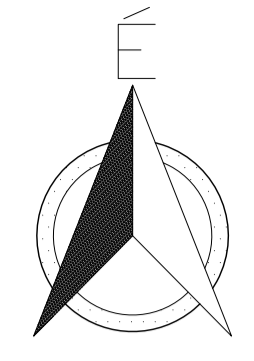


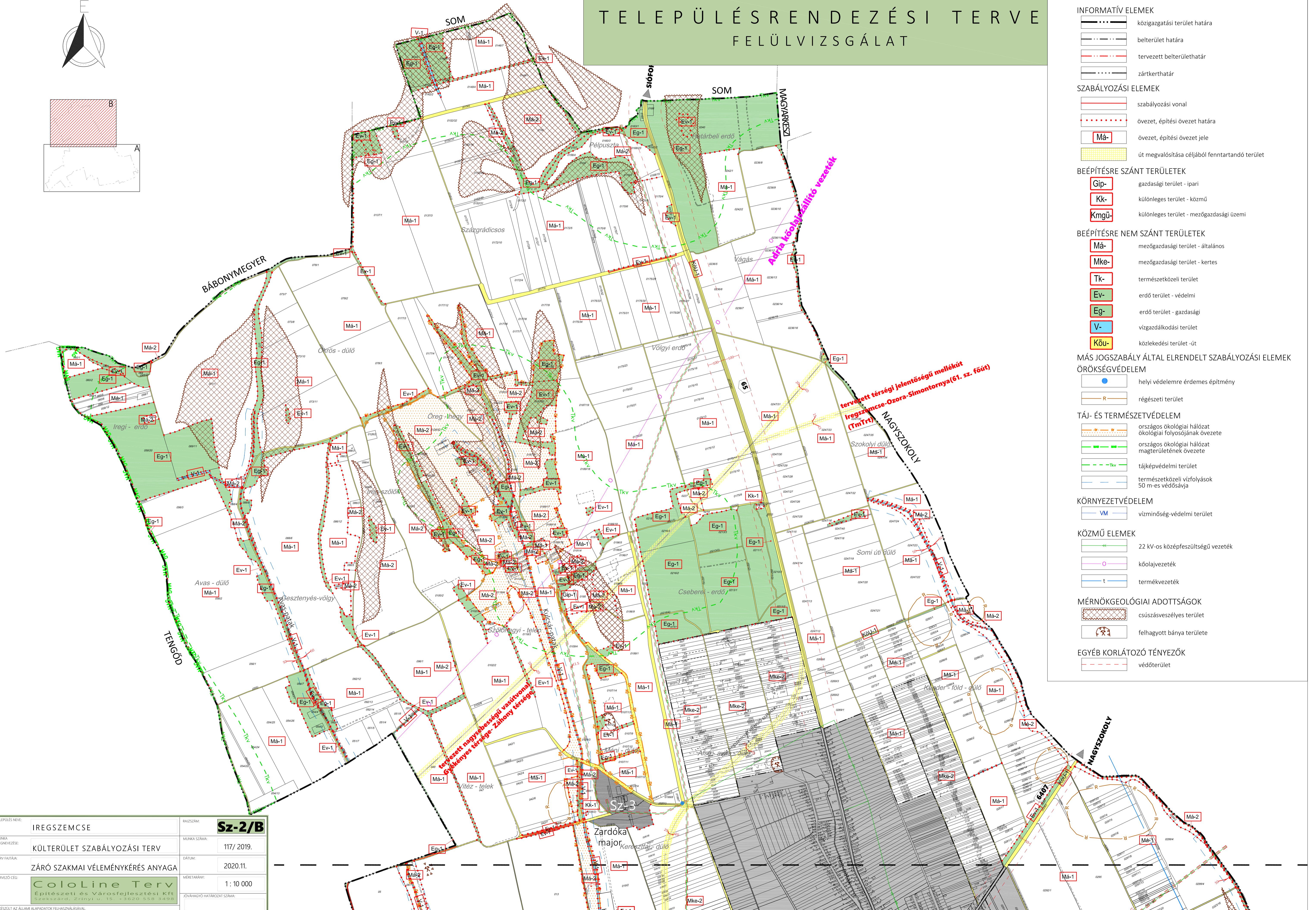
IREGSZEMCSE KÖZSÉG TELEPÜLÉSRENDEZÉSI TERVE FELÜLVIZSGÁLAT



JELMAGYARÁZAT

INFORMATÍV ELEMELK	
	közigazgatási terület határa
	belterület határa
	tervezett belterülethatár
	zártkerhatár
SZABÁLYOZÁSI ELEMELK	
	szabályozási vonal
	övezet, építési övezet határa
	övezet, építési övezet jele
	út megvalósítása céljából fenntartandó terület
BEÉPÍTÉSRE SZÁNT TERÜLETEK	
	gazdasági terület - ipari
	különleges terület - közmű
	különleges terület - mezőgazdasági üzemi
BEÉPÍTÉSRE NEM SZÁNT TERÜLETEK	
	mezőgazdasági terület - általános
	mezőgazdasági terület - kertes
	természetközeli terület
	erdő terület - védelmi
	erdő terület - gazdasági
	vízgazdálkodási terület
	közlekedési terület - út
MÁS JOGSZABÁLY ÁLTAL ELRENDELTE SZABÁLYOZÁSI ELEMELK	
ÖRÖKSÉGVÉDELME	
	helyi védelemre érdemes építmény
	régészeti terület
TÁJ- ÉS TERMÉSZETVÉDELME	
	országos ökológiai hálózat ökológiai folyosójának övezete
	országos ökológiai hálózat magterületének övezete
	tájképvédelmi terület
	természetközeli vízfolyások 50 m-es védősávja
KÖRNYEZETVÉDELME	
	vízminőség-védelmi terület
KÖZMŰ ELEMELK	
	22 kV-os közepesfeszültségű vezeték
	köraljvezeték
	termékvezeték
MÉRNÖKGEOLOGIAI ADOTTSÁGOK	
	csúszásveszélyes terület
	felhagyott bánya területe
EGYÉB KORLÁTOZÓ TÉNYEZŐK	
	védőterület

TELEPÜLÉS NEVE:	IREGSZEMCSE	RAJZSZÁMA:	Sz-2/B
MUNKÁK MEGNEVEZÉSE:	KÜLTERÜLET SZABÁLYOZÁSI TERV	MUNKÁK SZÁMA:	117/ 2019.
TERV FAJTAJA:	ZÁRÓ SZAKMAI VÉLEMÉNYKÉRÉS ANYAGA	DÁTUM:	2020.11.
TERVEZŐ CÉG:	ColoLine Terv Építészeti és Városfejlesztési Kft. Szekszárd, Zrínyi u. 15. / 3620 558 3498	MÉRETARÁNY:	1 : 10 000
KÉSZÜLT AZ ÁLLAMI ALAPADATOK FELHASZNÁLÁSÁVAL.		KÖZVÁHAGYÓ HATÁROZAT SZÁMA:	



tervezett nagyfeszültségű vasútvonal
Égylépcsős terep - Záltony terep

tervezett térségi jelentőségű mellékút
Iregszemcse-Ozora-Simontornya(61. sz. főút)

Avasa közlekedésközpont vezeték